Album Conmemorativo de Tamaulipas 1936

ALBUM CONMEMORATIVO DE TAMAULIPAS

1936

Editado durante la Administración del Arq. Enrique L. Canseco, Gobernador Constitucional Substituto de Tamaulipas.

$1.00

Donado Por:
Prof. Eustasio Sauceda
H. Matamoros, Tamps.

PREMIO

Este ALBUM CONMEMORATIVO DE TAMAULIPAS se hizo gracias a la ayuda decidida que proporcionó el señor Gobernador del Estado, arquitecto Enrique L. Canseco, con la mira, no de hacerse autobombo de su labor desarrollada, sino para dar a conocer—hasta donde humanamente se ha podido—lo que Tamaulipas posee, con el objeto de hacer una labor de propaganda para beneficio del Estado, que sirva para el desarrollo y fomento del turismo.

Desgraciadamente, no todos los Ayuntamientos de Tamaulipas respondieron al llamado que en distintas formas les hicimos para que nos enviasen material para dar a conocer las bellezas naturales que poseen, y por ello que el presente ALBUM no salió completo, como eran nuestros deseos y los del Superior Gobierno del Estado.

En estas cortas líneas enviamos nuestras muestras de gratitud al Arquitecto Canseco y a todos los comerciantes e industriales que prestaron su valiosa cooperación, para que saliese a la luz pública el ALBUM CONMEMORATIVO DE TAMAULIPAS.

PUBLICIDAD ORGANIZADA
"EL FARO"

Director: José de J. Villaseñor

Gerente: Alfonso E. de Sierra

Señor General Lázaro Cárdenas, Presidente Constitucional de los Estados Unidos Mexicanos, fiel exponente de la Revolución Mexicana.

Señor Arquitecto Enrique L. Canseco, Gobernador Constitucional Substituto de Tamaulipas, que ha sabido interpretar exactamente las ideas del señor Presidente de la República, administrando honradamente los tesoros puestos bajo su cuidado.

Señor Ingeniero Marte R. Gómez, Goberndaor electo de Tamaulipas, por la voluntad expresa del pueblo, que lo hizo triunfar por una abrumadora mayoría sobre su contrincante el Licenciado Agustín Aguirre Garza.

ESTADO DE TAMAULIPAS

HISTORIA

El origen del nombre del Estado se debe a la Sierra Central y a la de San Carlos, pues según la tradición histórica, en el idioma de los Indios Maratines, Tamaulipas quiere decir Montes Altos. Según el notable historiador Sr. Orozco y Berra, las tribus que poblaron el Estado, fueron ajenas a toda civilización, porque en la época de la conquista no se encontraron Templos ni artefactos de ningún género; pero según la opinión del señor Ingeniero Alejandro Prieto, en el Valle de Santa Bárbara, hoy Ciudad de Ocampo, se han encontrado objetos varios, que justifican que esa parte de territorio fué poblado por tribus de alguna civilización.

Lo cierto es que en Miradores, Sierra de la Palma, San Francisco, Cebadilla, Champayán y Bajo Tamesín, se han encontrado Idolos y otras antigüedades.

Dicen los Historiadores que la raza Huasteca fué la primera que vino a poblar las gargantas de las montañas, hasta las orillas del Pánuco; raza que se separó de las que poblaban el centro del país.

En el año de 1740, fueron los Janambres, Pisones y Siguillones los que poblaban la extensión de terreno comprendido entre Villa de Valles, de San Luis Potosí, hasta Ciudad Victoria. En la Sierra Central, las tribus de los Molinas, Mariguanos, Vejaranos, etc., etc. Al Norte de Soto la Marina se encontraron los Damiches, Pasitas, Come-camotes, Aracates, Tumapacanes y los Inapamanes. El Altamira: Panaguayos, Morleños, Zapotecos, Aretines y Corninongüelles. En el río de San Fernando: Quinicuanes, Texedeños, Pintos y come-crudos. En la Villa de Hoyos, hoy Hidalgo, habitaron los Indios conocidos por Tamaulipecos y Malincheros. En la Villa de Burgos y en el río de San Juan, las tribus de los Borrados, Cadimas, Güijolotes, Canaines, Mazas, Texones, Narices, Tenaquiapemes, Saulapagüemes, Cüimeszos, Cacapames, etc., etc.

Según los Historiadores, sus costumbres eran bárbaras y su carácter belicoso.

La primera expedición Española que vino al Territorio del Estado, fué la enviada por D. Franco de Garay, Gobernador de Jamaica, por el año de 1519, al mando de D. Alonso Alvarado de Pineda, al Pánuco, a donde fué rechazado por los Indígenas, perdiendo la vida Pineda.

Más tarde organizó otra expedición D. Franco de Garay, poniéndose al frente de ella, desembarcando en lo que hoy se llama Soto la Marina, internándose hasta el río de Tamesín, pero al llegar a la Villa de San Esteban del Puerto, se encontró con D. Pedro Vallejo, quien se negó a reconocerlo y dió parte a Cortés.

Don Franco de Garay murió en México y Vallejo fué muerto de un flechazo en la Villa de San Esteban del Puerto.

La Conquista de Tamaulipas se consumó por D. José Escandón en el año de 1740, o sea después de haber transcurrido más de doscientos años de la fecha en que llegó a México la primera expedición Española.

Consumada la Conquista, se dió al Territorio del Estado el nombre de Colonia del Nuevo Santander, teniendo su límite Norte hasta el río de las Nueces, que hoy día pertenece a los Estados Unidos del Norte.

El Coronel D. José Escandón fundó varios pueblos entre los años de 1745 y 1755, con una población aproximada de 6,385 personas, incluyendo los sirvientes. El número de Indios que formaban las misiones establecidas por el mismo Coronel Escandón era de 2,837.

Las poblaciones fundadas en el Territorio del Estado en los años de 1758 a 1821, en que se consumara la Independencia del País, fueron Cruillas y San Nicolás en el Norte, San Carlos y Casas en el Centro, y Aldama y Morelos, en el Sur.

En el año de 1848 Tamaulipas perdió la parte de territorio comprendida entre el río Bravo del Norte y el de las Nueces.

POBLACION, RAZAS, IDIOMA Y RELIGION

La población del Estado, según el último censo, es de 249,300, lo que equivale a más de dos y menos de tres por kilómetro cuadrado.

RAZAS.—La mayoría del Estado está formado por la raza Indígena, que procede de las tribus antiguas, y la llamada Criolla o Tamaulipeca, mezcla de Españoles e Indígenas.

IDIOMA.—El Idioma que se habla en el Estado es el Castellano y algunos dialectos entre los Indígenas. El Idioma Inglés está muy generalizado, debido a la gran afluencia de Americanos que vienen al País a consecuencia del gran desarrollo de la Industria Petrolera.

RELIGION.—La gran mayoría de la población profesa la religión Católica, y un pequeño número el culto Protestante.

SITUACION.—LIMITES.—EXTENSION.—LITORAL.

SITUACION.—Tamaulipas está situado al Norte de la Capital de la República, en la América Septentrional, en el Continente Occidental. Su forma es irregular, pues tiene al Noroeste una faja estrecha que mide 224 kilómetros de largo por 40 kilómetros de ancho en su parte media, ensanchándose bruscametne de Oeste a Este hasta alcanzar 240 kilómetros en su mayor anchura y una longitud de 420 kilómetros de Norte a Sur, sin contar con la faja angosta. Se halla comprendido entre los paralelos 22º 12' 48" de latitud Norte y 1º 58' 51" longitud Este y 1º '0' 46" Oeste del meridiano de México.

LIMITES.—Los límitess on: la líneai nternacional del río Bravo desde la extinguida Villa de Bagdad hasta Ciudad Laredo de Tamaulipas; al Este, el Golfo de México desde la desembocadura del río Bravo hasta la del río Pánuco; al Sur, el Estado de Veracruz; al Noroeste y Oeste, el Estado de Nuevo León, y al Suroeste, el Estado de San Luis Potosí. Según la última carta Geográfica, levantada por la Comisión Geográfica Exploradora, es de 79,861 kilómetros cuadrados, que comprenden aproximadamente la 26a. parte de la superficie de la República.

LITORAL.—Los Geógrafos consideran la totalidad de sus costas como bajas. La longitud de sus costas desde el río Bravo del Norte hasta el río Pánuco, se estima en 628 kilometros aproximadamente.

Los vientos que reinan son los del Este, del Noroeste y los del Suroeste, entorpeciendo el arribo de los buques. En el invierno son los vientos del Norte los frecuentes y peligrosos. El río Pánuco es un seguro abrigo de los vapores, tanto por su anchura como por su profundidad y mansedumbre.

Una prolongada cordillera de Médanos de poca elevación se extiende de Norte a Sur sobre la costa.

Existen en el interior del Estado las siguientes Albuferas: la de la Laguna Madre, que ocupa casi dos terceras partes de las costas Tamaulipecas y se extiende de Sur a Norte sobre dichas costas, desde cerca de la Barra de Soto la Marina hasta 30 kilómetros del Puerto de Matamoros, con una extensión aproximada de 300 kilómetros y con latitud en algunos lugares de 20 a 40 kilómetros; la de Pesquería o Morales, situada al Sur de la Barra de Soto la Marina, con una extensión aproximada de 30 kilómetros de Norte a Sur; y la de San Andrés, algo más pequeña que las anteriores, con una extensión aproximada de 15 kilómetros.

BARRAS.—La principal es la Barra de Tampico, en la desembocadura del río Pánuco, y que señala el límite entre los Estados de Tamaulipas y Veracruz con calado de 30 pies ingleses; Barra de Matamoros, en la desembocadura del río Bravo del Norte, límite con los Estados Unidos de América; con calado de 9 a 12 pies ingleses; la Barra de Soto la Marina, formada por la desembocadura del río Purificación o de Soto la Marina, con calado de 5 a 7 pies ingleses.

El constante dragado en la Barra de Tmpico, manteniendo su profundidad de 30 pies, contribuye para hacer de Tampico el primer Puerto de la República. Existen otras Barras consideradas como secundarias, y son: la de Tepeguaje, el Tordo, Resendes y la de Chavarría entre Soto la Marina y Tampico; y las llamadas Jesús María, Tigre, Boca-Ciega, San Antonio, San Rafael y Carboneras, en la Laguna Madre.

ISLAS.—Unicamente se conocen los Islotes del Carrizal, la Pila, el Viborero, el Cenicero, Loma Alta, las Hermanas y la del Quinto, de ninguna significación geográfica.

RELIEVE DEL SUELO.—Al Poniente del Territorio del Estado se encuentra la Sierra Madre o Cordillera de los Andes Mexicanos, que lo atraviesa desde la jurisdicción del Municipio de Ciudad Ocampo, hasta la del Municipio de Villagrán. Esta serranía da origen a numerosos arroyos y ríos que atraviesan en toda su extensión el Estado, hasta desembocar en el Golfo de México o en las lagunas que existen en sus costas. Además de la Sierra Madre y de las que de ella se desprendn, existen en el Estado dos notables cordilleras, llamadas una Oriental de Tamaulipas o Sierra Central; y la otra Occidental o Sierra de San Carlos, que está dividida al Occidente y cerca del lindero con Nuevo León. Allí

se encuentra la Sierra llamada de los Pamoranes, cuyas elevaciones son de mucha importancia. La Sierra llamada de los Maratines, en el Municipio de Aldama y en Altamira la Sierra de la Palma. Las serranías más altas no exceden de 3,000 metros sobre el nivel del mar.

CERROS.—Los Cerros más notables son: el de Bernal de Horcasitas, con una altura de 760 metros sobre el nivel del mar, el Cerro del Metate,, Cerro Mocho, cerca de Tula y Cerro Partido, en Ocampo.

MESAS.—Las principales son: la Mesa del León, en la Villa de San Fernando de la Llave, la de Marquesote y la del Encinal, en Jiménez, la del Chorro, en Hidalgo; la del Melón, en Güemez, y la de Llera, en Llera de Canales.

La Sierra Central divide al Distrito del Centro en dos extensas planicies: una de ellas al Oeste de la Sierra Madre, formando valles prolongados de Sur a Norte, en uno de los cuales está situada Victoria, y la otra se extiende de las Sierra Central hacia el Este, hasta las playas del Golfo de México, formando terrenos poco accidentados.

RIOS Y ARROYOS

Los principales ríos que corren sobre el Territorio del Estado son: el Bravo del Norte, el Conchos o de San Fernando de la Llave, el Purificación o de Soto la Marina, el Guayalejo, o sea el Tamesí o Tamesín y el Pánuco.

Al río Bravo del Norte se unen en la parte que corre en el Territorio del Estado, como afluentes, los ríos el Salado y el Sabinas, que son límites entre Tamaulipas y Nuevo León, los ríos de Álamo y Sosa y el río de San Juan.

El río de Conchos o de San Fernando, que tiene su origen en Nuevo León y que se le conoce con el nombre de Presas, entra en Tamaulipas en la demarcación de la Villa de Burgos y pasando a Villas de las de Méndez y San Fernando de la Llave, desemboca en la Laguna Madre. Este río sirve de límite entre Tamaulipas y Nuevo León, en la jurisdicción de Burgos.

Al río Conchos o San Fernando de la Llave se le unen como afluentes: el Potosí y los arroyos del Zangín, llamado también Guajaquito, el de Burgos, la Joya, Tranquitas, Olmos, formado por las corrientes del Caballos y Tomasillo, el Escobas y arroyo del Rey. El río Conchos es el que se aprovecha menos para la irrigación porque su cauce es muy profundo y su lecho muy pedregoso.

RIO DE PURIFICACION O SOTO LA MARINA.—Tiene su origen en el Estado de Nuevo León y penetra a Tamaulipas por la demarcación de la Villa de Hidalgo, atravesando la Sierra Central del Estado, pasando por el notable cañón llamado de la Iglesia, saliendo a las colinas bajas de la costa para llegar al mar, formando la Barra de Soto la Marina.

Sus afluentes son los siguientes: el de Piñón, el de Hidalgo, el de Santa Engracia, el de Güemez, el San Marcos, que pasa por Victoria; el de Casas y los arroyos de los Angeles y Guayabas.

RIO DEL PILON.—Formado por el de la Parida y Villagrán, en la Villa del mismo nombre. Este río es afluente del Soto la Marina. No es navegable. Su gasto se estima en 1,200 litros por segundo. Tiene como afluentes: el Torrecillas, San Juan y el de la Lajilla, formado por los arroyos de la Volante.

Podemos decir que todos los terrenos que cruza el río de Purificación y los bañados por sus afluentes, son los más fértiles y los más aprovechados.

RIO GUAYALEJO O TAMESIN O TAMESI.—Este río, que es navegable desde su desembocadura en el Pánuco hasta Tancasnequi, tiene su origen en un punto llamado Paso o Puerto de los Duraznos, entre las Sierras que forman el Valle de Palmillas. En el Paso de la Vaca cambia de curso al Oriente y continúa por un cañón que desemboca en el Valle de Jaumave, en donde recibe el nombre de río de Jaumave, que conserva hasta su confluencia con el río Xigüi, penetrando sus aguas por el cañón de Santa Rosa; toma el nombre de río de Llera, en seguida de Forlón, la Panocha, el Conejo, Escandón, Maxiscatzín, Tancasnequi, Tamesí o Tamesín, desembocando en el río Pánuco.

Al Guayalejo o Tamesí, se le unen como afluentes: el río Mante, de Sabinas, y río Frío, los arroyos del Taray y el Comandante; los de San Vicente, del Lagarto y de la Concepción y San Vicente, que nace en la Sierra de Tanchipa.

RIO PANUCO.—Este río es límite entre los Estados de Veracruz y Tamaulipas en una extensión aproximada de 8 kilómetros, desde el Puente del Moralillo, de F. C., hasta su desembocadura en el Golfo de México, formando la Barraa del Puerto de Tampico

CASCADAS.—Las más notables son: las de la Mesa, del Salto y la de Torrecillas.

LAGUNAS.—Las principales son: las de Champayán, Chairel y la de Carpintero; de menores dimensiones, las de Chaca y la Manteada

Entre las Lagunas productoras de sal común, podemos citar las siguientes: la Red, San Antonio, las Alazanas, el Estribo, la Reforma Chica, la Reforma Grande, la Candelaria, el Estero de los Indios, el Grangeno, Corral de Barrancas, la Rosa, Rincón de Potros, la Culebra, la Palma, Diableros y San Antonio.

Estas Lagunas son una fuente de riqueza en el Estado, por las explotaciones salíferas, así como para los Municipios en donde se encuentran ubicadas.

CLIMA

El Estado tiene los tres climas, el frío, templado y caliente, sin llegar a ser este último sofocante, llegando a marcar el termómetro centígrado de 32º a 33º a la sombra. Las lluvias son muy abundantes en todo el Estado y casi puede decirse que no se sabe cuándo empieza ni cuándo termina el período de lluvias, pues en el invierno, a consecuencia de los Nortes, las lluvias son muy abundantes.

El Gobierno se ha preocupado en estos últimos años por la Salubridad del Estado, y en la actualidad se puede asegurar que está en condiciones iguales a los lugares extranjeros que se consideran como sanos.

INFORME GEOLOGICO

En una nota presentada en el primer Congreso Médico, celebrado en el País, por el Delegado del mismo Estado, dice: Los Valles y Cañadas determinados por la Sierra Madre o Cordillera conocida por los Andes Mexicanos, están formados por el relleno posterior a la formación de la Cordillera, y la constitución del Valle del Municipio de Jaumave es de caliza común, compacta, estratificada, de estratificación discordante, arqueada, de capas de más o menos espesor, cristalinas, atravesadas por vetas de espato calizo y con núcleos, capas interpuestas de silex negro.

En algunos de los terrenos bajos se encuentran barras de tobo poroso, restos de los infusorios que aún viven en el lugar del yacimiento, y por último, el suelo está constituído por una mezcla más o menos homogénea de los sedimentos calcáreos de depósito, tierra vegetal de origen contemporáneo, tierra arcillo-calcárea, y presentando una capa fértil arable en muchos centímetros.

La constitución Geológica de las Sierras secundarias es en lo general de una roca esquitoide, de color variable, entre el pardo-claro y el gris-obscuro, casi negro, esquite-arcilloso, calcáreo, con venas de espato-calizo más o menos endurecido, alterable a la acción de la atmósfera. Esta roca, que parece seguir inmediatamente a la formación de la caliza común compacta del terreno jurásico, descansa inmediatamente sobre ella y viene a formar profundamente alterado el subsuelo bajo las capas de aluvión.

Además, puede señalarse como particularidad relativa a la constitución geológica de las Sierras secundarias, la de que posteriormente a la formación de la roca y de los movimientos que produjeron sus eminencias, hízose el relleno con los materiales de acarreo que ocupan las cuencas entre las Sierras Encuéntrase generalmente una capa profunda de terreno vegetal de conformación muy posterior, capas interpuestas de cascajo, depósitos arenarios; en seguida, algunas veces, lajas de caliza cristalina, sobre barras de tobas de caliza, sin infusorios ni restos orgánicos (sillar de construcción); otras veces, capas de espesor variable, de conglomerado compacto con un cemento arcillo-calcáreo completamente endurecido, y debajo detritus de aluvión descansando sobre la roca esquitoide, superior a la caliza común compacta.

Cerca de las costas y en la frontera del Estado en la parte Norte, encuéntrase el terreno carbonífero con esquitos impregnados de carbón, con caliza de conchas margas endurecidas, capas de carbón y manantiales de asfalto. Por reconocimientos geológicos en los terrenos de la demarcación de los Distritos del Centro y Sur del Estado, puede asegurarse que en los Municipios de Tampico, Altamira, Jiménez, Abasolo, Soto la Marina y otros, hay yacimientos de petróleo.

La cuenca entre las lomas de las Tinajas, cerca del Municipio de Hidalgo, del Distrito del Centro del Estado, cubierto de terreno diluviano, terreno terciario, contiene gran cantidad de restos fósiles, circunstancia que también se ha encontrado en el Municipio de C. Mier, del Distrito del Norte.

El terreno cercano a las costas es arcillo-arenoso en la superficie e impregnado de sales, estando en muchas partes expuesto a inundaciones; y el terreno turboso del Municipio de Burgos, del Distrito del Norte, presenta caracteres singulares con eminencias volcánicas, de las que algunas, como el cerro del Corcovado, conservan cráter con grandes cantidades de turba, yacimientos de azufre nativo y depósitos de alabastro.

Los tres son felices....

¡Van *sintiendo* un V-8!

FORD V8

Dese un *guemón* manejando un V-8!

GARAGE CENTRAL, S. A. ALTAMIRA No. 35 Ote., Tampico, Tamps.

ASOCIACION HIJAS DE TAMPICO

LA CASA AMIGA DEL OBRERO

Institución de Beneficencia dedicada a los hijos de las obreras que, por circunstancias de su trabajo, no pueden atenderlos; en esta institución se les recibe durante todo el día, se les alimenta y se les educa; fué fundada en el año de 1930, en el mes de abril, habiendo sido sus socias fundadoras la señora Esperanza González de Canseco, Miná Pérez de Días, Tulita Zorrilla, Guadalupe P. de González, Lulú Cárdenas de Hanna y la señorita Carmen Ostos.

Se asiste un promedio de 60 niños diariamente.

Su Mesa Directiva actual: Presidenta, Srita. Carmen Ostos; Vice-Presidenta, Tecolita Guzmán de E[illegible]; Secretaria, María A. de Mena Brito; Prosecretaria, Rosa Sada Paz de Valdez Gómez; Tesorera, Estela Guzmán de Matienzo; Protesorera, Elsa Meade de Astalurraga; Vocales: Lulú C. de Hanna, Consuelo M. de Sanginés.

LA CASA AMIGA DEL OBRERO ESTA UBICADA EN LA CALLE 20 DE NOVIEMBRE No. 39.

Srta. Carmen Salazar.

Srta. Luz María Quintero.

Srta. Paquita Pumarejo.

Srta. Elba Jiménez de la Cuesta.

Srta. María de los Angeles Cárdenas.

Srta. Ana María Hagelsieb.

Srta. [illegible] Salazar.

Srta. Ana María Pérez Rubio.

Srta. Nila A. Guzmán.

Srta. María Luz Domínguez.

C. VICTORIA

CIUDAD VICTORIA es la Capital del Estado y donde residen los Superiores Poderes. Se halla situada a los 23º 44' 06" de latitud Norte y a los 00º 00' 06" de longitud Este del Meridiano de México. Su altura sobre el nivel del mar es de 320 metros.

El señor Dr. Martínez calculaba que la superficie de Victoria era de 165 hectáreas, siendo el terreno en declive de Suroeste a Noroste y con una inclinación bastante fuerte para que el agua pueda correr fácilmente.

Respecto a la Constitución Geológica del terreno el mismo señor Dr. Martínez dice: El terreno se compone de una capa de tierra vegetal arcillo-calcárea, costra delgada de caliza estilacticia, capa de toba caliza más o menos endurecida, de uno a dos metros de espesor, de ordinario bastante compacta para ser aprovechable como materia de construcción; capas de conglomerado muy compacto de 50 centímetros a dos metros de profundidad y en seguida una capa de terreno de aluvión más o menos grueso, descánsando sobre un esquisto arcilloso casi impermeable. La sucesión indicada no es constante ni uniforme; habiendo lugares en que es nula la capa de tierra vegetal, apareciendo en la superficie tufos de caliza estilacticia y de conglomerado.

Al decir del señor Dr. Martínez, existe cerca de Victoria un Manantial de Aguas Medicinales y calientes, como a 15 ó 16 kilómetros.

El aspecto de Victoria es el de un gran Jardín, pues cuenta con numerosas huertas, árboles y arbustos. En sus cercanías se dan con profusión las naranjas, limas, plátanos, piñas, uvas y en general los frutos tropicales. El agua que se utiliza para el regadío de las tierras es la del río de San Marcos.

Los principales Edificios Públicos que tiene Victoria son: Palacio del Ejecutivo, Palacio Municipal y los Edificios que ocupan varias Escuelas.

Las Oficinas Federales que existen en la Capital del Estado, son: Oficina Federal de Hacienda, Administración Local de Correos, Agencia de la Secretaría de Fomento en Minas y Tierras, Oficina Telegráfica y Jefatura de Armas.

Hay una Biblioteca Pública, un Hospital, un Teatro, cuatro Templos Católicos y dos Protestantes.

Sus Plazas principales son: la del Mercado, Morelos, la Libertad, la principal, que tiene en su centro un kiosko. Sus Parques, Pedro J. Méndez y la Alameda.

El año de 1757, la antigua Aguayo, hoy Victoria, tenía 908 habitantes, y en el último Censo contaba con 30,000.

Victoria está comunicado con el resto del País por las Líneas México en su ramal que corre de Tampico a Monterrey, Capital del Estado de Nuevo León, y de allí a Matamoros y Nuevo Laredo.

Escudo del Conde de Sierra Gorda, fundador de C. Victoria, Tamps.

Palacio de Gobierno de C. Victoria, Tamps.



Escuela Normal y Preparatoria de C. Victoria, Tamps.

Escuela Industrial de C. Victoria, Tamps.



Santuario y vista de la carretera a México, en C. Victoria, Tamps.

Teatro Juárez, de C. Victoria, Tamps.

Edificio del Casino de C. Victoria, Tamaulipas.



Monumento a Hidalgo, en C. Victoria, Tamps.

Catedral de C. Victoria, Tamaulipas.



Avenida Colón de C. Victoria, Tamps.



Calle de Hidal-

Calle Hidalgo.

Monuemento al Gral. Pedro J. Méndez en C. Victoria, Tamps.

Vista panorámica de C. Victoria, Tamps.

HOMBRES DE NEGOCIOS DE TAMPICO

Sr. M. Parrado de la Cruz.

Sr. Otto Be Stiles.

Sr. César Guerra ("El Chato Guerra"), conocido empresario teatral de la localidad.

Sr. Alejandro E. Cárdenas, Presidente de la Asociación de Charros de Tampico.

Srta. Julia Haces, Reina de la Feria Pro - Exposición Agrícola y Ganadera que se celebró en C. Victoria del 20 de noviembre al 5 de diciembre del presente año.

TAMPICO

Fray Andrés de Olmos, fundador de la ciudad de Tampico, el año de 1723.

Tampico está situado a los 22º 12' 59" de latitud Norte y a los 01º 16' 39" Este del meridiano de México. El señor Ingeniero Prieto dice: "El 12 de abril del año de 1823 se delineó la ciudad y se adjudicaron a los vecinos los primeros solares, para que en ellos procedieran a la ubicación de sus fincas. Esta fundación se debió a los vecinos de Altamira, que habían alcanzado a tener un comercio muy activo y necesitaban de los ríos de Pánuco y Tamesí para su comercio con los pueblos del interior, y además, era un punto de depósito para las mercancías que tal vez por Matamoros se internaban a esos mismos pueblos.

Tampico es en la actualidad el primer puerto de la República Mexicana y está llamado a ser uno de los primeros de América; es una de las ciudades más importantes por su comercio y por los grandes beneficios que le reporta la industria petrolera.

La ciudad se encuentra a una altura de 12 a 19 metros sobre el nivel de las aguas, sus calles son bien alineadas y la mayor parte de ellas se encuentran asfaltadas. Cuenta con un buen número de edificios particulares de diversos estilos y de varios pisos de altura, entre los más notables debemos citar al edificio de la Compañía Eléctrica de Tampico, el de la Compañía Mexicana "El Aguila", el Hotel Imperial, etc., y otros muchos que sería largo enumerar. Tampico es una hermosa ciudad completamente moderna. Tiene cuatro templos católicos y uno protestante, dignos de mencionarse.

Entre los edificios públicos, los más notables son la Aduana y el Muelle Fiscal, construídos junto al Río Pánuco, el Palacio Municipal, el Hospital Civil, que será terminado el año entrante, y varios edificios destinados a escuelas.

Entre sus varias plazas, citaremos las de la Libertad y la de la Constitución.

Para formarse una idea del adelanto del Puerto, citaremos una nota curiosa: El señor Ingeniero Prieto calculaba en 5,847 habitantes todo el Municipio de Tampico en el año de 1873. Don Alfonso Luis Velasco en 6,792 el año de 1892. Según el último censo, Tampico cuenta con cerca de 80,000 habitantes.

La mayor parte de las naciones con quienes México tiene relaciones amistosas, tienen sus representantes en este Puerto.

Entre los proyectos que existen para mejorar las vías de comunicación, debe mencionarse la construcción del Ferrocarril de la Vía Corta, que atravesará ricas zonas de la Huasteca y que ahorrará mucho tiempo para trasladarse a la capital de la República. También se cuenta la carretera a Villa Juárez, la cual quedará totalmente terminada y que entroncará con la carretera Nacional México-Laredo. Finalmente, con la cooperación de los Gobiernos de los Estados de San Luis Potosí y Veracruz, así como del Gobierno Federal, se construirá la carretera a Pujal, para entroncar con la carretera Nacional México-Laredo.

ORIGEN Y FUNDACION DE LA CIUDAD DE TAMPICO

Recién conquistada la Nueva España por el ínclito Hernán Cortés, aquel santo varón que se llamó Fray Andrés de Olmos y que consagró su vida entera a ganar almas para el cielo en nombre del seráfico patriarca Francisco de Asís, "pasó a la costa de la Guasteca, dice Fray Gerónimo de Mendieta, predicando por lo de Pánuco y Tampico hasta entrar en los chichimecas bravos que confinan con la Florida". Ese explorador espiritual, que para obtener mayores frutos en sus labores aprendió muchas lenguas indígenas y escribió en ellas doctrinas y sermones, supo conquistar con su cálida palabra a las tribus guerreras y salvajes que habitaban aquellas comarcas, y logró establecer varias casas de religiosos, primero siete y después hasta doce, en algunos pueblos de españoles, entre ellos San Luis de Tampico. Mas, como aquellos establecimientos quedaban tan apartados del centro, la Provincia del Santo Evangelio de México, de la que dependían, juzgó conveniente erigirlos en Custodia, e hízolo así, dándole el nombre de Santa Custodia del Salvador de Tampico.

Entre otras muy importantes cartas que escribió el P. Olmos al Rey de España, una permanece inédita, y ahora la transcribimos gracias a la bondad del R. P. Mariano Cuevas, S. J., quien nos la ha proporcionado; pero hay que advertir que una variante de esta carta fué publicada ya por el mismo P. Cuevas en el número 9 de la Revista "Acción y Fe", correspondiente al mes de septiembre de 1932.

El importante documento dice así:

"SACRA CESAREA CATOLICA MAJESTAD.

"Recibí la Real Cédula de Vuestra Majestad por julio del presente año; y por la memoria y merced hechas a un tan pobre capellán, menor de los Menores de la Orden del seráfico San Francisco y a los religiosos de ella que acá les sirven y a éstos pobres naturales indios, con la debida crianza, besadas las manos de tanto príncipe, doy las debidas gracias a Nuestro Señor Jesucristo y a Vuestra Majestad, que a gloria suya y a bien de las almas ha sido servido enviar tanto favor. Porque Vuestra Majestad me manda responda y avise de lo que más viere acá convenir;

sabrá Vuestra Majestad que yo vine de Tampico a esta ciudad de México, en este mes de noviembre del presetne año y presenté la Real provisión e se obedeció como debía, e me dieron della ciertos traslados para las provincias que de paz vinieren a la obra de la Real Corona. El Visorey dijo diese por memoria el favor que quería para lo dicho. Yo supliqué a esta Real Audiencia cuatro cosas: la primera que diesen frailes para cuatro partes que son el dicho Tampico donde setamos dos, un año ha, y para Tamaholipa e Tanchipa y los valles fronteros de guerra y pueblos de paz.

"En el dicho Tamaholipa sólo el cacique estaba baptizado, habiendo 30 años que dan tributos, e siendo pueblo de más de quinientos vecinos. Así estaban otros pueblos por donde pasé e algunos al presente, lo cual no poco es de sentir; y porque los bapticé, deseo tengan lo demás que conveniese.

"La segunda súplica: que considerada la desdicha y peligros de la costa, entre el río de Pánuco y el Ochiuse (que está en la Florida) se poblase de españoles el río de Palmas, que está a veinte y cinco leguas del dicho río de Pánuco, y el río Bravo y el dicho río de Ochiuse, no que haya conquista, y esto así para el seguro de los navíos como para que los bravos y desnudos chichimecas que por ella andan peligrosos (que ni siembran ni tienen casa) vengan mejor a lo bueno, vista la ventaja que se les tiene, no les haciendo mal, que no de otra manera, según experiencia nuestra en los tales. Poderoso es Dios, pero errará natura.

"A la tercera supliqué que los tributos se quitasen a los pueblos que están a la raya de la guerra y son de paz, como los dichos y esto por algunos años. O, a que diesen algo moderado, fuese para ayuda de los que poblasen de nuevo, que viniesen de paz e para fundar sus iglesias.

"A la quarta: que los corregimientos de

la Huasteca y provincia de Pánuco no se diesen sino a los que poblasen en el dicho Tampico, para el dicho efecto. Las cuales dichas cuatro cosas comuniqué primero con los prelados y con el arzobispo y les parecieron muy bien. Para la primera respondió el Visorey que cuando al dar de los religiosos, él no era parte más de lo rogar a los prelados como dice lo hizo; que yo bien sabía que hacía dos años había dado provisión para que tomase el dicho sitio en Tampico y favorecía lo que podía, como lo ha hecho el prelado. Y juntamente Fray Francisco de Bustamante dijo también que me había favorecido en lo dicho, dándome compañía un año há y que al presente, hasta el Capítulo no se podía más hacer, porque la mies es mucha y los obreros pocos. Y que V. M. mande allá de venir religiosos para tal obra y trabajos, pues puede mandar que alguien de la Orden embié para allí una docena más, pobrísimos y ejemplares deseosos de padecer algo por Nuestro Señor Jesucristo.

"Cuanto a la población de la dicha costa y el quitar de los tributos dichos, dijo el Visorrey que de Vuestra Majestad es el mandarlos quitar, siendo dificultoso, aunque muchos lo sienten provechoso, diciendo que de muchs a los quales Vuestra Majestad dá de comer y se pasean por estas partes, con el debido modo e orden se podría hacer.

"A la cuarta dijo que la haríá, e proveriá los Corregimientos a los que en Tampico poblasen. Lo cual todo haciendo, estará la costa segura, mediante Dios y si navío se perdiere, en ella hallará socorro. Que aun para esto (según sienten muchos) en isla de Lobos hay puerto, que es a cuatro leguas del Río de Tulipa, donde las barcas entrarán seguras y subirán seis leguas a un buen surtidero y seguro, y que haya acá más de un puerto, en tierra tan grande, aunque se esté el de la Vera-Cruz para quien tales contratiempos quisiere y el camino se podrá hacer bueno. Cierto, esto parece convenir mucho al servicio de Vuestra Majestad y al Padre común igualmente, o que haya puerto en el dicho Río de Pánuco, donde se hallan cuatro brazas y más con la mar baxa como esta jurado y tomado por testimonio, estando yo en el dicho Tampico. Ni dicen haber bancos, que hay mucho lastre, agua y leña y tierra muy sana y afirman los pilotos que meterán en el dicho río navíos de 300 toneladas e más. Mejor (dicen algunos) sería moderar los navíos para acá que poner haciendas e vidas a tanto riesgo como en San Juan de Ulúa se pasa, donde ninguno apenas se cría, según dicen.

"También sabrá Vuestra Majestad que sin español me he visto en el Río de Tampico con los dichos chichimecas bravos, habrá dos meses, los que dicen fueron en matar e mataron a algunos de los que salieron a la costa, de los tres navíos que se perdieron, y Tampico les dió comida.

"Besaron la cruz y la mano e dizen querían paz e me dieron ciertas saetas en señal, pero, según lo que de ahí a ocho días mostraron, hay en ellos y semejantes que no siembran ni tienen casa (el tomo y tiento ya dicho), andan algo alterados estos por alguna causa o matanza que en ellos hicieron españoles ciertos años há. Así, para el seguro de estos y otros, parece ser necesaria la dicha población, porque, poblado el dicho río de Palmas, donde afirman haber mucha gente el Río arriba y el Río de Ochusa en la Florida, donde dicen ser como otro mundo; **sin conquista** ellos vendrían a lo bueno y la palabra de Dios entraría. En las dichas partes se dará trigo como se da en Tampico y muy bueno. El corte y modo acerca de esto, de Vuestra Majestad es darle y de mi parte es por la obra traerlo a la Real Memoria.

"Por la limosna para el Monasterio en Tampico que Vuestra Majestar manda dar, doy las debidas gracias. A su tiempo se recibirá la merced. Por agora en bien pobre casilla de caja estamos, hasta ver más el principal fundamento deseado espiritual; el cual hecho, sobrará para el corporal.

"También quiero sepa Vuestra Majestad que un escuadrón de chichimecas que anda hacia el dicho Tamaholipa, está ya en paz, gracias a Dios, habrá dos años. Los fuimos a ver y los conoslé y este año se bautizaron los principales de ellos y los demás esperan bautizo con otros muchos pueblos hácia Zamchipa y los valles que caen a la sierra que siembran y tienen su casa. A los dichos nuevos baptizados les mostré en Tampico la Real Provisión y los declaré la sustancia, que de XXX leguas me vinieron allí a ver y se admiraron de ver el Real sello e se holgaron tener a tan alto y grandísimo príncipe por señor.

"De manera que, habiendo religiosos que sean obreros, cierto se servirá Dios mucho y Vuestra Majestad por esta derrota camino y puerta tan grande. La dilación en las tales obras suele causar gran daño en todo.

"Nuestro Señor alumbre en todo a Vuestra Majestad y dé al Real estado la salud y gracia deseada y aumento continuo en su santo servicio.

"De México a veinte y cinco de noviembre de este año de mil quinientos cincuenta y dos.

"Capellán menor de Vuestra Magestad.

"Fray Andrés de Olmos (Rubricado).

"A la Sacra Magestad el Rey de España e Inglaterra, en su Consejo Real de Indias."

Vemos, pues, en esta carta, entre otras cosas de importancia, que el P. Olmos quería que se poblase de españoles aquel punto, tanto para la seguridad de los navíos cuanto para que los chichimecas "vinieran mejor a lo bueno"; que los corregimientos de la provincia se otorgaasen solamente a los que poblasen en Tampico; y, lo que hace más a nuestro propósito, que se estableciera allí un puerto, por considerar que la localidad presetnaba mayores ventajas que la misma Veracruz, y que se abriera un camino real. Al P. Olmos parecía "necesaria la dicha población", para convertir a los indios **sin conquista**, y relata cómo los nuevos bautizados en Tampico "se admiraron de ver el Real sello" de la Provisión.

Pero existe todavía otra variante de esta carta, en la cual se leen los siguientes párrafos, que hacen mayor hincapié en los anteriores conceptos:

"La cuarta supliqué que los corregimientos de la Huasteca o Prinvicia de Pánuco se proveyesen a los españoles que poblasen el dicho Tampico y allí bibiesen para algún amparo de la dicha costa. Dijo el Visorrey que esto así lo haría y me dió la palabra y letra que lo haría así..."

"También dizen algunos que para el bien y seguro de la dicha costa oviese puerto en el dicho Río de Pánuco, donde otro tiempo entraban por esclauos naos de a dos garras (alude, sin duda, a las de Nuño de Guzmán) que agora que no hay que sacer, no les cuadra a algunos que la barra tenga cuatro brazas y más en mar baxa..."

A nuestro entender, esta carta demuestra que el fundador moral del primitivo Tampico, **como puerto**, fué el ínclito franciscano Fray Andrés de Olmos. Y lo confirma la noticia que nos da el insigne geógrafo del siglo XVI, don Juan López de Velasco, en las siguientes líneas: "Tampico. La villa de San Luis de Tampico, setenta leguas de México y ocho de la villa de Santisteban al levante junto a la mar del Norte, tiene veinte ,tres o veinticuatro vecinos españoles y doscientos veintiseis indios tributarios es la doctrina de cura que hay en él (puesto por el arzobispo). **Fundóse por orden del Virrey D. Luis de Velasco año de 60.** (1560)."

Vemos, pues, que al segundo Virrey se deeb la fundación legal de Tampico, hecha en vista de los memoriales y a instancias del insigne franciscano, Fray Andrés de Olmos, a quien, por consiguiente, debe dársele el título de fundador de la primitiva Tampico.

Con razón exclama el Padre Cuevas, al hablar del santo misionero: "¡Ojalá que estas líneas sugirieran a los habitantes de tan opulenta y floreciente ciudad, la idea de levantar un monumento a su insigne fundador; si no precisamente en lo alto de un pedestal, sí por lo menos en el fondo de sus almas agredecidas."

Después de una larga vida de merecimientos, falleció el P. Olmos en Tampico el 8 de octubre de 1571. Fray Gerónimo de Mendieta describe detalladamente su dichoso tránsito y refiere que el cuerpo del apóstol recibió sepultura en la iglesia de su convento.

Entre los ingleses que, de grado o por fuerza, viajaron en la Nueva España en la segunda mitad del siglo XVI, se encontraban Miles Phillips y John Chilton, ambos de los cuales pasaron por Tampico, el primero en 1563 y el segundo en 1572. Este escribe: "Nueve jornadas más adelante (de Tancuylabo) encontramos un pueblo llamado Tampico, que es puerto de mar y en él residen, a mi juicio, cuarenta cristianos, de los cuales, estando yo allí mataron los indios catorce, mientras andaban recogiendo sal que es el único comercio que aquí tienen. Está situado Tampico en la boca del río Pánuco, que es caudaloso, y si no fuera por una barra de arena que tiene a la entrada, podrían remontarlo más de sesenta leguas, buques de quinientas toneladas."

Tiempos aciagos para Tampico fueron las postrimerías del siglo XVI. Fray Agustín de Vetancourt escribe que dicho puerto fué quemado dos veces por "el enemigo", sin precisar quién fuera éste, y que el guardián del convento y varios vecinos habían sido apresados "por interés de rescate".

Una de esas incursiones de piratas dió ocasión a un milagro. Venerábase en la iglesia de San Luis Obispo de la Villa de Tampico, un crucifijo llamado "el Señor de Tampico", que, según se decía, se había aparecido en la misma forma que el "Señor del Buen Viaje" de Veracruz y el "Señor de Campeche"; y cuenta la tradición que cuando "el inglés" saqueó la villa, algunos de los piratas quisieron apoderarse de los tres clavos de oro que traspasaban los pies y manos de la imagen del Redentor. Después de infructuosos y repetidos golpes para arrancarlos de la cruz, se cercioraron de que los clavos no eran del codiciado metal, sino de simple madera, y abandonaron la empresa, pero he aquí que los golpes y cuchilladas que habían propinado quedaron para siempre señalados en los clavos que sí eran de oro, y de subidos quilates. Para venerar a esta Santa Imagen acudían a Tampico frecuentes y numerosas romerías.

No tenía el ilustre cronista Vetancourt muy buena opinión de aquella comarca; según él, abundaban allí los animales ponzoñosos; los mosquitos, dice, "cubren el sol; la sombra de los árboles no sirve, porque todos están de garrapatas cuajados, y cualquiera que llega por debajo de ellos se llena de ellas...; muchos de los que entran en aquella región, a pocos días acaban su existencia, y si escapan, quedan con achaques habituales para toda su vida."

El Tampico de entonces se componía de catorce familias de españoles y veinte de negros y mulatos. Su defensa consistía en un baluarte, cuyo castellano era un capitán, a sueldo de la Real Hacienda.

En 1683, el pirata francés Lorenzo Jácome, mejor conocido en la historia por Lorencillo, no contento con sus terribles hazañas en Veracruz, atacó a Tampico y lo saqueó y destruyó casi por completo. Entonces, para huir de aquel peligro, los habitantes abandonaron las ruinas de su villa y fueron a establecerse en Tampico el Alto y en Tampico el Viejo, llamado también Pueblo Viejo, que no era más que un rancho de pescadores de los mismos vecinos de Tampico.

Bosquejamos rápidamente los principales sucesos acaecidos en Pueblo Viejo, ya que a él se trasladaron, en su mayor parte, los habitantes del abandonado Tampico.

En 1740 se quemó la iglesia de la villa; y escribe Fray Vicente de Santa María, que "en la necesidad de no perder instante, día y noche, estaban las misiones todas de la Huatesca, y los pueblos de Tampico y Pánuco, con quienes colindaban, sino también de los ya bautizados y fieles, que por los más ligeros disgustos apostataban y se agregaban a los gentiles, volviendo después con ellas encargados del terreno, y de sus entradas y salidas, y haciendo en cuanto encontraban sus acostumbradas atrocidades."

Sr. Eduardo Martínez, periodista ampliamente conocido en la localidad, quien jugó en las elecciones verificadas el día 6 de diciembre del año en curso como candidato del P. N. R., derrotando a sus contrincantes por una inmensa mayoría. Todas las clases sociales de Tampico estarán debidamente garantizadas por el periodista Martínez, como Primera Autoridad del Puerto jaibo.

Palacio Municipal de la Ciudad de Tampico, Tamps.

Salón de Sesiones del H. Ayuntamiento de Tampico, Tamps.

Presidente Municipal y Regidores del Puerto de Tampico, que resultaron electos en los comicios del día 6 de diciembre del corriente año.

Edificio de la Escuela "Juana de Asbaje y Ramírez", del Puerto de Tampico, Tamps.

Banderas quitadas a Barradas en la acción de armas de Tampico, Tamps., en el año de 1829, existentes en el Museo Nacional de México.

ZAPATERIA GARZA.—Calzado para Damas, Caballeros y Niños.—Visítenos.—Prop. Aniceto G. Garza.—Aduna 3, Norte.—Tampico, Tamps.



EL RECREO.—Almacén de Abarrotes.—Por mayor y menor.—Av. Centenario y Plaza H. de Tampico.—Prop. Antonino Alonso Jr.



Cuadro que representa el hecho de armas en Tampico, existente en el Museo Nacional de México.

CASA LEAL.—Víveres finos.—Abarrotes y Licores nacionales y extranjeros.—Aduana y Cap. E. Carranza.—Prop. Eladio Leal.—Tampico, Tamps.

Primera banda de música que hubo en Tampico, Tamps.

Antiguo Palacio Municipal de Tampico y hoy Inspección General de Policía.

CASA NICANOR.—Víveres finos, Dulces y Licores. Aurora y Díaz Mirón. Prop. Nicanor Fernández. Tampico, Tamps.

Vista Panorámica de la ciudad de Tampco, Tamps.

DROGUERIA Y BOTICA "LA UNION". Atendida personalmente por su propietario, con personal numeroso y competente.— Abierta día y noche.—Precios los más bajos de plaza. Frente a la Plaza de la Constitución. Tel. F. 24-19. Prop. Alejandro E. Cárdenas. Tampico. Tamps.

MUEBLERIA STANDARD, S. A. — Loza, Cristalería, Baterías de Cocina, Estufas de Petróleo "Nesco", Juguetes. Ventas en Abonos. — Aduana 6, Norte. Tel. F. 10-71. Apdo. 371. — Tampico, Tamps.

Catedral de la Ciudad de Tampico, Tamps.

Aduana Marítima del Puerto de Tampico, Tamps.

ZAPATERIA WALK-OVER. S. Díaz Mirón y Muelle.— Apartado 747 Prop. Baldomero Fernández. Tampico, Tamps.

LA CASA DEL RADIO. — Radios "General Electric" y "Atwater Kent". Aduana 15, Norte. Apdo. 756. Tel. F. 18-27. Prop. E. A. Ortega. Tampico, Tamps.



Vapor "Río Pánuco" anclado en el muelle de Tampico, Tamps.

MOLINOS DE CAFE "EL CUCO".—1. Fábrica de Dulces y Chocolates.—2. Expendio en el Mercado. Prop. Valentín Holguera. Altomonte 22, Norte. Tampico, Tamps.

Sr. Lic. Emilio Portes Gil, máximo exponente de la Revolución en Tamaulipas.

ASUNTOS AGRARIOS

De la recta aplicación de la Ley Agraria, ha resultado el dessarrollo de los grandes centros agrícolas, con la que se inició la prosperidad del Estado

La Ley de Crédito Agrícola de 2 de diciembre de 1935, que reformó la de 2 de enero del 1934, creó el Banco Nacional de Crédito Ejidal, S. A., como organismo único para atender las necesidades crediticias en los ejidos del País, estableciendo las Agencias que sean necesarias para la mejor organización y fomento del crédito ejidal.

Como consecuencia de la reforma de la Ley de Crédito Agrícola de 24 de enero de 1934, desaparecieron como Instituciones del Sistema Nacional de Crédito Agrícola, los Bancos Regionales de Crédito Agrícola, siendo substituídos por las Agencias de Crédito Ejidal y del Banco Nacional de Crédito Agrícola.

Con fecha 1o. de enero de 1936 se suprimió el Banco Regional de Crédito Agrícola de Tamaulipas, S. A., entrando a funcionar la Agencia del Banco Nacional de Crédito Eidal, S. A., que atiende a la vez la cartera del Banco Nacional de Crédito Agrícola, S. A., por el escaso número de Sociedades de Pequeños y Medianos Agri-

Sr. Magdaleno Aguilar, genuino representante del movimiento agrario en Tamaulipas.

HOTEL RIVERA.—Magníficos cuartos, con su baño y teléfono, bien ventilados.—Esmerado servicio.—Rivera y Av. Colón. Telfs. F. 29-30 y F. 29-39. Prop. S. Castro.—Tampico, Tamps.

Ing. Carlos Soto, Agente en C. Victoria, Tamaulipas, del Banco Nacional de Crédito Ejidal, S. A.

recuperaciones de créditos de avío y $6,891.02 a créditos de refacción.

La Zona de Hidalgo está atendida por un Jefe de Zona y dos Ayudantes y operó hasta el 30 de septiembre con 36 Sociedades y un total de 1,504 socios, que representan el 90.04 por ciento de los asociados; habiéndosele autorizado créditos por valor de $69,899.37, de los cuales invirtió $36,317.66 en créditos de avío y $11,203.30 en créditos de refacción.

Las recuperaciones de esta Zona hasta el período indicado suman la cantidad de $25,667.86 de los cuales $22,989.21 corresponden a recuperaciones de crédito de avío, $2,618.65 a créditos de refacción y $60.00 a inmobiliarios.

La Zona de Villa Juárez está atendida por un Jefe de Zona y un Ayudante y operó con 14 Sociedades y un total de 563 socios que representan el 72.55 por ciento de los asociados, habiéndosele autorizado créditos por la cantidad de $21,071.98, de los que ha invetrido $8,971.04 en avío y $9.476.54 en créditos refaccionarios hasta el 30 de septiembre.

Las recuperaciones hasta el mismo período de tiempo indicado arrojan la cantidad de $5,180.29, de los que $4,514.28 corresponden a recuperaciones de créditos de avío, $627.77 a créditos refaccionarios y $38.24 a recuperaciones por créditos inmobiliarios.

La Zona de Tampico es atendida por un Jefe de Zona y un Ayudante operó con 4 Sociedades y un total de 198 socios, que representan el 55 por ciento de los asociados.

Se autorizaron a esta Zona créditos por la cantidad de $7,089.89.



CINE ALCAZAR.—Su cine favorito.—Frente a la Plaza de la Constitución.—Prop. Luis Amigot.—Tampico, Tamps.

ZAPATERIA LA COLOMBINA. La casa de ustedes. Apdo. 186. Muelle 11 Sur. Props. Salazar Hermanos.— Tel. F. 25-37. Tampico., Tamps.

Empleados de la Agencia en C. Victoria, Tamps., del Banco Nacional de Crédito Ejidal, S. A.

de los cuales ha operado hasta el 30 de septiembre $1,055.86, en créditos de avío y $2.413.35 en refaccionarios.

Las recuperaciones hasta la misma fecha suman la cantidad de $1,604.37 por créditos de avío y $124.41 por recuperaciones de créditos refaccionarios.

La Zona de Matamoros está atendida por un Inspector Permanente, un Jefe de Zona, 3 Ayudantes del Jefe de Zona, un Contador de Sociedad y un Ayudante del Contador, habiendo con carácter provisional tres empleados extraordinarios durante la época de recuperaciones. Operó con 26 Sociedades y un total de 1,200 socios que representan el 98.48 por ciento de los asociados.

Se autorizaron a esta Zona créditos de avío y refacción por una cantidad de $610,592.50, de los cuales operó hasta el 30 de septiembre $156,491.15 en avío y $100,000.00 aproximadamente en créditos refaccionarios.

Las recuperaciones hasta el mes de agosto arrojan la cantidad de de $145,498.05, de los que $143,173.30 corresponden a recuperaciones de avío y $2,23.25 de refacción.

La Zona de Tula está atendida por un Jefe de Zona y un Ayudante. Operó con 4 Sociedades y un total de 151 socios, que representan el 73.87 por ciento de los asociados.

Se autorizaron a esta Zona créditos por la cantidad de $28,328.71, de los que operó hasta el 30 de septiembre $1,513.18 en créditos de avío solamente, de los ha recuperado $511.52 por el mismo concepto.

LA VALLIERE.— El más alto exponente de la moda femenina en Tampico. — Muelle 6, Sur. Tel. F. 26-36. Props. Salmonte y Sotres.—Tampico, Tamps.

LA IBERIA.— Calzado y Artículos para caballeros. Ap. 805. S. Díaz Mirón 25, Orte.— Tampico, Tamaulipas.





Escuela ejidal en Caballeros, Tamps.

Casa del Campesino en C. Victoria, Tamps.

MADERERIA GARZA. H. del C. Tampico 68 Orte. Ap. 1012. Telfs. F. 25-14 y F. 20-02.— Presidente y Gerente General: José María F. Garza. Sucursal en C. Madero, Tamaulipas: Primera de Mayo 66. Tel. F. 10-90



BOTICA VILLARREAL. —Representaciones e importaciones. Importador de acreditadas casas de Europa y E. U. A.—Productos químicos y farmacéuticos. Aduana 17, Norte. Ap. 326. Tel. F. 15-44. Prop. Crispín Villarreal. Tampico, Tamps.

Ing. Alberto Piñón Córdoba, organizador regional de ejidos.

Comité Central Ejecutivo de la Liga de Comunidades Agrarias del Estado de Tamaulipas.



LA NORMA.—Artículos para señora, caballeros y niños.—S. Díaz Mirón 28, Orte.—Prop. Miguel Parrado de la Cruz. Tampico, Tamps.

NACIONAL DE AUTOMOVILES, S. A.—Distribuidores de la Crysler Export Corporation.—Automóviles CRYSLER, DE SOTO, DODGE y PLYMOUTH.—Camiones Dodge.—Ap. 824.—S. Díaz Mirón e I. Alfaro. Tel. F. 18-40.—Tampico, Tamps.

Planta de maíz amonada, que se pizcará cuando la mazorca esté seca. Fot. del ejido de "El Barretal", Padilla, Tamps.

Transporte de mazorcas en el ejido "El Barretal", de Padilla, Tamps.

Desinfección de la quemada a un animal herrado en "Las Crucitas", Güemez, Tamps.

Campesino guiando el tractor y arado de discos en el ejido "El Barretal", Padilla, Tamps.

Animales con que se refaccionó a los ejidatarios de "Las Crucitas", de Güemez, Tamps.

Herrando animales con que se refaccionó al ejido "Servando Canales", en Tamaulipas.

Cines "ALHAMBRA" y "ENCANTO". Los mejores del Puerto de Tampico. "ALHAMBRA", S. Díaz Mirón 16, Orte. "ENCANTO", S. Díaz Mirón, Orte. Tampico, Tamps.

Presidente del comisariado "Benito Juárez", de Hidalgo, Tamps.

Ejidatario de la zona de Hidalgo, Tamps., con que ha sido refaccionado.

Mulada destinada a diversas sociedades de crédito ejidal en Tamaulipas.

Concurso de hacheros en el ejido "La Libertad", de C. Victoria.

Escuela ejidal "La Libertad", en C. Victoria, Tamps.



A. IBARRA Y CIA.—Amacén de viveres y licores. Aduana 33, Sur. Ap. 60. Tel. F. 21-65 —.Tampico, Tamps.



Otro aspecto del canal de Padilla, abierto por los ejidatarios de aquel lugar.

Recibimiento hecho por los campesinos de Tamaulipas al Ing. Marte R. Gómez, gobernador electo del Estado.

Otro aspecto del recibimiento hecho por los campesinos de Tamaulipas al Ing. Marte R. Gómez, Gobernador electo del Estado.



Otro aspecto del canal de Padilla.

Ejidatarios de "Carmen y Cruz Galindeño", conduciendo materiales para una bodega.



Aspecto del canal de Padilla, Tamps.

COMPAÑIA IMPORTADORA DE VINOS, S. A.—Almacén de vinos y licores. Aduana 31. Sur. Ap. 432.—Tampico. Tamps.

El Presidente Municipal de Hidalgo, Tamps., abriendo una compuerta.



Niños de la escuela ejidal "La Misión", de C. Victoria, Tamps.

Campesinos de la ranchería "Juárez", frente a un platanar, de la zona de Hidalgo, Tamps.

Personal del Banco Ejidatario, que se encuentra al frente de la zona de Hidalgo, Tamps.

INVERSIONES, S. A.—Materiales para construcción. Tubería.—La Isleta. 3a. Avenida. Tel. F. 28-50. Gerente: León Lan.—Tampico, Tamps.

BOTICA "EL OBRERO".—Absoluta seguridad en sus recetas. 1o. de Mayo 7. Tel. F. 28-32.
Prop. L. Roji.—C. Madero, Tamps.

Escuela Campamento C. 1. K. 9, en Souseno, Matamoros, Tamps.

Srita. Virginia de la Rosa, de la mejor sociedad de Matamoros.

Srita. María Aurora de la Rosa, de Matamoros, Tamps.

LA ALFONSINA.—Artículos para caballero. Muelle y S. Daz Mirón. Ap. 683 Props. Sainz y Rodríguez.—Tampico, Tamps.

PRODUCTOS SOLEX, S. A. Pinturas, Barnices, Esmaltes. Las pinturas de alta calidad. Distribuidores en Tampico: "General Machinery", "El Sello Rojo", Tlapalería González, Madererías Garza, Ferretería "La Fama" y Cabel y Cos. Distribuidores para el norte de la República: Casa Holek, S. A., Monterrey, N. L. Depósito en México, D. F., Balderas Núm. 92. Fábrica en Tampico. Ap. 668.

Bordo de la Barranca, concluído para las obras de la defensa del Valle de Matamoros, Tamps

Escuela Brigada, en la hacienda de Soliseño, Matamoros, Tamps.

EL CENTRO MERCANTIL. Ramón Lusett y Cia. Almacén de Abarrotes. H. del C. Tampico 23, Orte. Ap. 645. Tel. F. 25-67. Tampico, Tamps.

"PETIT PALAIS". Joyería y "EL AGUILA", artículos para caballero. D. Mirón, Orte. Props. Vigil y Luna. Tampico, Tamps.

Un ingeniero de la Sría. de Comunicaciones, con el Ing. Chávez y demás jefes de las obras de defensa en Matamoros, Tamps.

Construcción de mampostería reforzada, en la Loma del Retamar, en Matamoros, Tamps.

Bordo concluído en el K. 53, por donde se da salida a las aguas del Valle de Matamoros, Tamps.

LOS PRECIOS DE MEXICO. La más antiguo zapatería del Puerto. Precios baratísimos. Aduana 22 Sur. Prop. José Ma. del Olmo. Tampico, Tamps.

LA DESEADA. Artículos para caballero. Aduana Norte. Prop. Corral y Morán. Tampico, Tamps.

Escuela "Soliseño", en el ejido del mismo nombre, del Municipio de Matamoros, Tamps.



AL LIBRO MAYOR.—Casa fundada en 1832. Cien años de existencia. Cien años de experiencia. F. I. Madero 21, Orte.—Tel. F. 14-14. Fernández Hnos. Suers. Tampico, Tamps.

Bordo concluído en el K. 42, para contener las aguas de la Laguna del Culebrón

Cuadrilla de construcción de bordos en el Valle de Matamoros, Tamps.

EL SELLO ROJO.—La mejor Tlapalería de Tampico. Ave. Cap. E. Carranza 6, Orte. Ap. 391. Tel. F. 27-55. Props. Manuel García y Cía. Tampico, Tamps.

Construcción de una escuela en el epido del "Tahuacal", de Matamoros, Tamps.

HOTEL PASAJE.—El más ventilado en el puerto (frente a la nueva Estación del Ferrocarril, de la Aduana Marítima y de los mercados). Propio para hombres de negocios. Por su magnífica situación en el centro de la ciudad, es el preferido. Punto de partido y llegada de los autobuses y automóviles de turismo "Flecha Roja", entre Tampico y México. Prop. L. Quintero García.—Tampico, Tamps.

ALBERTO M. CABEZUT Y CIA.—Agentes Aduanales. Patente No 324. Registro local No. 30. Ap. 42. F Madero 27, Orte Tel. F-24-61. Tampico, Tamps.

Desmonte y preparación de tierras de cultivo de algodón en Matamoros, Tamps.

Cimentación de las obras en la sierra de Retamar, de Matamoros, Tamps.

ZAPATERIA PRECIOSA La mejor surtida en Tampico. Muelle 19, Sur. Prop. Casto Solbes. Tampico, Tamps.



Trabajos de refuerzo en la sierra de Retamar de Matamoros, Tamps.

LA CASA KODAK
Material fotográfico. Revelado e impresión de películas. Ampliaciones. A. González y Cía. props. Cap. Carranza 19, Orte. Ap. 84. Tampico.

Sr. Gustavo A. Pentviane, entusiasta deportista tampiqueño, saltando 3 metros 65 centímetros en el encuentro de Selección para ir a San Salvador, C. A.



EL RUBI. Joyería, Relojería y Optica. Tel. F. 25-35. Carranza y Aduana No. 1. Casa fundada en 1900. Prop., Diego C. Etienne, Tampico, Tamps.

FERRETERIA "LA FAMA".— El mejor surtido en Ferretería, Implementos agrícolas. Loza y Cristalería. En calidad y precios bajos, los primeros. Rivera y Muelle. Ap. 13. Tel. F-27-48. Props. Zorrilla y Cía., Tampico, Tamps.

Corte de salida para aguas de riego de 200,000 hectáreas en el Valle de Matamoros, Tamps

LA ORGANIZACION DE PHILCO EN TAMPICO

y la Región Petrolera

RADIO MEXICANA Sres. J. Calatrava y Cía. Radio Philco. Perfecto sonido. Extraordinaria potencia. Admirable funcionamiento. Notable durabilidad.

CASA "WAGNER"

Gran Repertorio de Música. E. de Llano. Radio Philco. Belleza incomparable. Modelos de corriente alterna y directa para la ciudad y el campo. Sintonización extranjera por nombres.

HOGAR ELECTRICO

P. A. de Olmos 14, Sur Apartado 309

Importaciones directas. Ventas al mayoreo y menudeo de Radios Philco, Plantas de Luz, Refrigeradores eléctricos "Crosley Shelvadory" y "Norge", para ciudad y el campo. Estufas para gas Aguilane. Surtido completo de Bulbos y Refacciones Philco legítimas. Pedidos foráneos pueden hacerse directamente o por nuestro viajero, Sr. Miguel M. Ochoa.

SOLICITAMOS REPRESENTANTES EN LAS PRINCIPALES PLAZAS.

RADIOLANDIA Sr. M. K. Alexander.

gencia Comercial y Anunciadora "Philco". Túxpan, Ver.

EDIFICIO DE LA CIA. TELEFONICA Y TELEGRAFICA MEXICANA EN TAMPICO, Tamps.—Servicio telefónico automático, inaugurado el mes de noviembre de 1927.

Lic. Silvano Barba González, Presidente del Comité Ejecutivo Nacional del Partido Nacional Revolucionario, que ha desempeñado importantes puestos en la administración revolucionaria del señor Presidente de la República, General Lázaro Cárdenas, destacándose siempre como un sincero revolucionario, impartiendo la más estricta justicia a quien la tiene.

Sociedad Constructores, Pintores, Carpinteros y Ebanistas de Tampico y C. Madero, S. en P. FABIAN RAMOS
Gerente General
Teléfono F. 15-36 Apartado 87.
TAMPICO, TAMPS. TAMAULIPAS 101 OTE.

Lic. Esteban García de Alba, Secretario General del Comité Ejecutivo Nacional del Partido Nacional Revolucionario, que ha colaborado eficazmente al lado del Lic. Barba González en los distintos puestos de confianza que ha desempeñado, siendo acreedor a la confianza y estimación que merecidamente le dispensa el señor Presidente de la República. Los fallos datos por el órgano político de la Revolución han estado apegados en todo a la legalidad, dándose el triunfo a las mayorías.

Sr. Roberto F. García, Presidente Municipal de H. Matamoros, Tamps.

H. Ayuntamiento del H. Matamoros, Tamps.

Sr. Ignacio Torteya, Secretario del R. Ayuntamiento de H. Matamoros, Tamps.

Catedral y Aduana de H. Matamoros, Tamps.

Paseo de Santa Cruz, del Río Bravo, en H. Matamoros.

Puente Internacional en H. Matamoros, Tamps.

Palacio Municipal de H. Matamoros, Tams.

Vista panorámica de H. Matamoros, Tams.

LA MODA AL DIA. El mejor surtido en sombreros y calzado. Muelle 17, Sur. Prop. Luis Alvarez, Tampico, Tamps.

Puente Internacional de H Matamoros.

Puente y Resguardo Marítimo de H. Matamoros, Tams.

Aduana, Migración y Puente Internacional de H. Matamoros, Tamps.

Entrada a H. Matamoros, Tamps.

LA BRITANIA Artículos para caballero. Muelle 21, Sur. Ap. 527. Prop. Emilio Sánchez. Tampico, Tams.

PANADERIA "LA COVADONGA". Preps. González y Schoning. Ave A. Obregón 22, Pte. Tel. F. 14-46. Ap. 954. Tampico, Tamps.

Plaza Hidalgo de Matamoros, Tamps.

Srita. Enriqueta de la Rosa, de Matamoros, Tamps.



Av. Obregón, de H. Matamoros, Tamps.

Calle 6a., de H. Matamoros, Tamps.

ZAPATERIA LA IMPERIAL (frente al mercado). Extenso surtido en calzado de los últimos estilos de la moda. Ap. 814. Prop. Antonio Sánchez Herrera.

LA MODERNA. F. Corripio y Cía. Artículos de calidad para caballeros. Aduana y D. Mirón. Tel. F. 22-06. Tampico, Tamps



Kiosco y Jardín de H. Matamoros, Tamps. (Publicidad de la H. Cámara de Comercio de H. Matamoros, Tamps.)

Aspecto de la entrada a Matamoros, Tamps. (Publicidad de la H. Cámara de Comercio de H. Matamoros, Tamps.)

Calle Gral. González, en Matamoros, Tamps. (Publicidad de la H. Cámara de Comercio de Matamoros, Tamps.)

CHOFERES UNIDOS DE TAMPICO Y C. MADERO, S. C. L.

Grupo de Socios de Choferes Unidos de Tampico y C. Madero, S. C. L., que trabajan en uno de los turnos.

Choferes Unidos de Tampico y C. Madero, S. C. L., se fundó el 7 de junio de 1934, con un capital inicial de $3,300.00, siendo actualmente su activo de $97,000.00.

Su equipo consta de 13 autobuses Studebaker, con capacidad para 23 pasajeros sentados; dos autobuses International, con capacidad para 16 pasajeros, y dos Guayines o camionetas.

Tiene además la Cooperativa un departamento para Refacciones, Talleres y expendio de gasolina.

En el primer ejercicio social, hubieron $5,215.12 de utilidad líquida, después de descontar la parte correspondiente a la constitución de los fondos de reserva, previsión social y de operaciones fijadas por la Ley. Las utilidades antes mencionadas ya fueron repartidas totalmente entre los socios. En el segundo ejercicio social, las utilidades líquidas ascendieron a $16 081.32, que serán repartidas entre los socios al principiar el año de 1937, según acuerdo de asamblea celebrada el 28 de octubre p. p.

El número de socios con que cuenta esta Cooperativa es de 140, los cuales todos trabajan dentro de ella, no teniendo absolutamente a nadie que trabaje como asalariado.

Autobús No. 12 de Choferes Unidos de Tampico y C. Madero, S. C. L. (reg. 385), que hace el servicio a la Playa de Miramar.



Dos aspectos del equipo de autobuses de Choferes Unidos de Tampico y C. Madero, S. C. L. (reg. 385), que hacen el servicio en distintas rutas de Tampico y a la Playa de Miramar.

Cantina "LA PALMA". Salón-cantina de calidad. Vinos y licores legítimos. Especialidad en cerveza helada de barril. Atención para los clientes. Esmerado servicio. S. Díaz Mirón 27. Orte. Tel. F. 91-14. Prop. Pedro Pontón. Tampico, Tamaulipas.

Aeropuerto de Brownsville, Texas.

Cementerio de Matamoros, Tamps.

Palacio y Plaza principal de H. Matamoros, Tamps. (Public. de la H. Cámara de Comercio de Matamoros, Tamps

Zapatería "EL PROGRESO", R. Montiel S. en C. Alta Calidad. Distinción. Precios bajos. Tampico, Tamps.

DIFUSORA X. E. F.W. DE TAMPICO

(La Voz de Tampico, el Primer Puerto de México)

Estudio No. 2 de la X. E. F. W.



Estudio No. 1 de la X. E. F. W.

Cabina de anunciadores X. E. F. W.

Aspecto de la concurrencia en la hora de la oportunidad.

Oficinas de la X. E. F. W.

EL ANFORA. Cristalería. Artículos de la Vidriera Monterrey, a precios de fábrica. Pedro J. Méndez 17. Orte. Prop. José E. Martínez. Tampico, Tamaulipas.

Presa del Conde de Sierra Gorda, que surte de agua a Jiménez, Tamps., en el arroyo de los Flecheros.



Carretera a Matamoros, Tamps.

SALON CANTINA "NUEVA YORK". Aduana y F. I. Madero (frente a la Plaza de la Libertad). Donde se toma la cerveza de barril mejor servida en la ciudad. A las órdenes de Ud. Prop. Jesús García. Tampico, Tamps.

GRAN HOTEL FENIX. Chong Kee y Cía. Esp. Colón y Pedro J. Méndez Ap. 909. Tel. F. 27-24. Billares anexos en la planta baja del Hotel. EL INCENDIO. Expendio de licores nacionales y extranjeros. Depósito de vino mezcal y caña huasteca Tampico, Tamaulipas.

Pesca del sábalo en el Río Pánuco, de Tampico, Tamps.

IRENEO A. LARA. Agente de Publicaciones. Expendio de todos los diarios, semanarios y revistas capitalinas y locales que se editan. Plaza de la Libertad. Calle Rivera 18, Oriente. Tampico, Tamps.

Hermoso venado de 10 puntas, cazado por el señor Miguel Ramírez, en la Hda. de Barberena, Tamaulipas.

ARMERIA TURANZAS, SUCRS. (L. Lapitz). S. Díaz Mirón 17, Oriente. Tampico, Tamaulipas.

Pez sierra, con peso de 325 libras, logrado a la altura de la Barra de Tampico.



LA CONSTANCIA. Fábrica de baúles, velices y petacas. Altamira 58, Orte. Prop. Federico Padrós. Tampico, Tamps.

LA SIERRA MOJADA. Cristalería, peltre, porcelana, aluminio, etc. Pedro J. Méndez 23, Orte. Tel. F. 18-28. Ap. 241. Props. L. Gonzalí Aguilera, Sucesorios. Tampico, Tamps.

Tigrillo cazado en Chocoy, Tamps.

Venados cazados en Tamaulipas.



CASA ELECTRICA. Electricistas, Contratistas. Nuestra norma es el cumplimiento y la honradez. Cap. E. Carranza 24, Orte. Props. Gilberto L. Ochoa e Hijos. Tampico, Tamps.

CIA. HARINERA DEL GOLFO, S. A.

Molinos y Elevadores. Elaboración de harina con los mejores trigos. Tampico, Tamps.

Mr. Driscoll y el señor Miguel Ramírez, con buena caza cobrada por ellos en la Hda. de Barberena, Tamps.

Paso del Río Barberena, Tamaulipas.



Río Barberena, en donde se obtiene abundante pesca.



EL BOULEVARD. Ultimas novedades en telas de seda y casimires ingleses. F. I. Madero y Muelle. Telfs. F. 26-12. Ap. 378. Props. M. Fernández y Hermanos. Tampico, Tamps.

Cherna lograda por el Sr. Dr. Molina, a la altura del Moralillo, en el Río Tamesí, siendo el peso de 460 libras.

MEXICAN MACHINERY COMPANY, S. A. (Casa Collins). Ferretería y maquinaria en general. Fabricantes de la Pintura "Triángulo". H. del C. Tampico 30. Orte. Ap. 281. Tel. F. 16-90 Gerente: Otto B. Stiles. Tampico, Tamps.



Tiburón pescado por el Sr. Dr. Molina, a la altura de las escolleras de Tampico, Tamps., en el Río Pánuco.

SALON CANTINA "DOMINO". Bebidas legítimas. Cerveza helada. Esmerada atención. Prop. Pedro Z. Brun. Esq. Cap. E. Carranza y Aurora. Tampico, Tamps.

Sr. Cap. González Neira, con un venado cazado en Sabino Gordo, Tamaulipas.

Pesca realizada en el Rio Pánuco, por los señores Antonio García y Cap. González Neira.

REYES FOTOGRAFO. Cap. E. Carranza 10, Orte. Tel. F. 27-51. Tampico, Tamps.

Sr. Isauro Alfaro, abanderado de cooperativismo en México y fundador del Gremio Unido de Alijadores.

Gremio Unido de Alijadores, S. C. de R. L.

El Gremio Unido de Alijadores fué reconocido el 28 de junio del año de 1911 como sociedad de resistencia, dándoles a los miembros los lineamientos y la táctica de una Sociedad Mutualista, siendo sus primeros pasos el de aumentar los jornales que eran de $1.50 a 2.00 diarios, sueldos que estuvieron vigentes hasta el año de 1912. Ensayaron el sistema cooperativista y obtuvieron del concecionario de los muelles, Mr. Rowley, para trabajar por espacio de tres meses, pagándoles las ganancias que resultaren sobre la carga y descarga. Posteriormente, en el mes de julio de 1912, el Gremio tuvo serias dificultades con Mr. Rowley, que dieron por resultado el que estallase una huelga, la cual fracasó debido a la falta de preparación de los directores del Gremio.

En 1913, no desmayaron y si-

Edificio del Gremio Unido de Alijadores en Tampico. Tamps.

Antiguo local del Gremio Unido de Alijadores en 1922. La (x) marca el lugar donde se organizó en cooperativa el 16 de abril de 1922.

Escuela "Isauro Alfaro" en C. Madero, Tamps., propiedad del Gremio Unido de Alijadores.

Sanatorio "Isauro Alfaro", del Gremio Unido de Alijadores de Tampico, Tamps., que es atendido por los más competentes médicos de la localidad.



Muelle fiscal en donde trabajan los miembros del Gremio Unido de Alijadores.



Autoclave y otros aparatos en el Sanatorio "Isauro Alfaro" del Gremio Unido de Alijadores.

guieron luchando por las conquistas de los trabajadores, y en diciembre de 1913 se unieron al movimiento revolucionario para derrocar al tirano general Huerta. Por tres años, y debido a circunstancias especiales, el Gremio permaneció inactivo y en decadencia, habiendo comenzado su auge a partir del año de 1917, hasta 1922, en que logró el Gremio consolidar su posición y emanciparse, no olvidando para nada su condición de trabajadores. El Gremio de Alijadores ha derramado entre los trabajadores de la región y de distintas partes de la República, cerca de $400,000.00, para ayudarlos en sus movimientos de huelga, entre los cuales se pueden contar los obreros de "El Aguila" en su movimiento de huelga llevado a cabo el año de 1924. Actualmente cuenta el Gremio Unido de



Arsenal de cirugía con que cuenta el Sanatorio "Isauro Alfaro".

PALAS GRILL. Restaurant, Nevería y Dulcería. Casa de distinción. S. Díaz Mirón 32, Orte. Prop. C. P. Papacostas, Tampico, Tamps.

Sres. Alejandro E. Cárdenas y Miguel Montemayor, Presidente y Primer Vocal, respectivamente, de la Asociación de Charros de Tampico.

DELEGACION FORESTAL Y DE CAZA Y PESCA EN EL PUERTO DE TAMPICO, TAMAULIPAS.
PERSONAL ADMINISTRATIVD Y TECNICO
De izquierda a derecha: Pedro Gutiérrez, Guarda Forestal comisionaodo; Carlos Margáin T., Oficial segundo; Eduardo Sangri S., Jefe de la Oficina; Arnulfo Márquez L., Ingeniero Forestal; Elia Araceli Goytortua, Taquígrafa.

PERSONAL DE VIGILANCIA EN EL PUERTO

Gregorio Hernández Pedraza, Guarda Forestal; Norberto Hernández Rivera. Guarda Forestal; Francisco Godoy Sierra, Guarda Forestal. Mateo Sánchez Piñeiro, Guarda Forestal; Juan García Liciaga, Guarda Forestal. Fernando Montalvo S., Jefe Sec. de Pesca.

"LA PERLA"

..Joyería y Relojería. Federico Grebe, Prop. Gran surtido de alhajas de todas clases. Importación directa de Europa y E. U. A. Plaza de La Libertad. Esq. F. I. Madero y Adua-

Paisaje del Río Tamesí en Tampico, Tamps.

Puesto de Socorros de la B. Cruz Roja Mexicana en Tampico, Tamps.



CASA MORAL. Joyería, Relojería y objetos para regalos. F. I. Madero. Edificio Obregón. Prop. Luis del Moral. Tampico, Tamps.

MUNICIPIO DE LAREDO

Miembros de la H. Corporación Municipal de N. Laredo, Tamps.

Cuerpo de policía de Nuevo Laredo, Tamps.

Escuela Municipal de Nuevo Laredo, Tamps.

El nombre de Laredo se le puso como recuerdo de un Pueblo del mismo nombre en las provincias de Santander. Su nombre antiguo era: San Agustín de Laredo. Nuevo Laredo data del año de 1848, en que varias familias de la Vieja Laredo, ya de los Estados Unidos, no quisieron perder la nacionalidad mexicana y vinieron a establecerse más acá del Bravo. Está situado a los 27° 29' 48" latitud Norte, y 0° 22' 03" longitud Oeste del Meridiano de México. Su altura sobre el nivel del mar es de: 140 metros y su población según el último censo es de 15,000 habitantes.

GRANDES BENEFICIOS PRESTA A NUEVO LAREDO, LA JUNTA FEDERAL DE MEJORAS MATERIALES

La J| de Mejoras de Nuevo Laredo se dirigió al general Cárdenas con fecha 8 de julio, para pedirle su ayuda, en los siguientes términos:

Plaza Juárez, de Nuevo Laredo, Tamps.

Estación de los F.C. en Nuevo Laredo, Tamps.



Planta de agua de Nuevo Laredo, Tamps.

"Nos permitimos distraer su ocupada atención para hacer de su conocimiento que en sesión celebrada por esta Junta de Mejoras el lunes 6 de los corrientes, con asistencia del C. general de división Juan Andrew Almazán, representante de esa Primera Magistratura ante este propio Orgonismo, quien hará a usted entrega del presente oficio, y habiéndose dado cuenta dicho señor del aspecto poco decoroso que presenta la ciudad de Nuevo Laredo en relación con la vecina de Laredo, Texas, Estados Unidos de Norteamérica, se acordó formular el siguiente programa de obras para realizarse durante el período 1936-40:

1. Terminación de la ampliación de la Planta de Agua Potable .. $ 360,000.00
2. Terminación de la ampliación de la Planta de Luz Eléctrica y Fuerza Motriz 9,000.00
3. Para la pavimentación de las principales calles de la población 1.500,000.00
4. Para el edificio para la Escuela Secundaria 150,000.00
5. Para el edificio para Palacio Municipal 200,000.00
6. Para el edificio para Hospital Municipal 150,000.00
7. Para el edificio para mercado 150,000.00
8. Conexiones particulares al sistema de saneamiento e ins-

Parque A. Obregón en Nuevo Laredo, Tamps.

Aspecto del Parque.

Departamento de Migración de Nuevo Laredo, Tamps.

AMERICAN GRILL.—Café Restaurant y Nevería. Centro de distinción. Lugar para turistas y viajeros. Aurora 12, Sur. Tel. F. 19-90. Prop. Mariano Fernández. Tampico, Tamaulipas.

HOTEL INGLATERRA.—Situado frente a la Plaza de la Constitución, con más de cien cuartos amueblados, con baño, W. C. y teléfono.—Restaurant anexo. Apdo. 173. Teléfonos: F. 29-80 y F. 20-40. Prop. P. Filizzola. Tampico, Tamps.

Hacienda de Dolores, Municipio de Güemez, Tamps.

MUNICIPIO DE VILLA JUAREZ



Escuela en Villa Juárez, Tamaulipas.

Hacienda de San Rafael, de Villa Juárez, Tamps.

Srta. Carmela García, de Villa Juárez, Tamps.



Avenida Juárez, en Villa Juárez, Tamaulipas.

Hotel Mante en Villa Juárez, Tamps.

Cascada de Tamatán en Villa Juárez, Tamps.



Presa del Río Mante, en Villa Juárez, Tamps.

MUNICIPIO DE VILLA JUAREZ, nombre puesto en honor del Benemérito Benito Juárez. Su nombre antiguo, Congregación Canoas.

Gral. de Brigada Antonio A. Guerrero, pundonoroso militar Comandante de la Octava Zona Militar en Tampico, Tamps.

El Gral. Guerrero, despachando en sus oficinas de la Zona Militar.

General José Beltrán, jefe de la Guarnición de Tampico, Tamps.

Gral. Brigadier Florentino García Carreón, Jefe de Estado Mayor de la Octava Zona Militar.

Comandancia de la Octava Zona Militar, en Tampico, Tamps.

Teniente Coronel Baltasar R. Leyva Manzanilla, activo colaborador del General Guerrero y Subjefe de Estado Mayor.

De izquierda a derecha, sentados: Tte. Coronel Delfín Ramírez Parra, Gral. Brig. Florentino García Carreón, Gral. de Brig. Comandante de la Zona, Antonio A. Guerrero, Tte. Coronel Baltasar R. Leyva Mancilla, Subjefe del Estado Mayor, Mayor de Caballería Policarpo Escobedo Morales, Ayudante de Estado Mayor.—De pie: Cap. 2o. de Inf. Cosme Elenes Almada, Cap. 1o. de Cab. José Amézquita de los Pinales; Cap. 1o. de Inf. Felipe Naveda Rosario, Cap. 1o. de Cab. Agustín Flores Vázquez, Cap. 2o. de Cab. Joaquín Riva Palacio.

Personal de motocicletas del Departamento de Tránsito, a cargo del Mayor de Caballería Policarpo Escobedo Morales.



Mayor Policarpo Escobedo Morales, Jefe de Tránsito de Tampico, Tamps., con jefes y demás personal.

"BOTICA AMERICANA"

CASA FUNDADA EN 1892

AUTREY Y AUTREY SUCR.

Aduana 20 Sur Apdo. No. 50 Tel. F-29-60 y 29-69 Tampico, Tamps.

Country Club, su campo de Golf y su edificio en la Colonia "Las Flores, de Tampico, Tamps.

Vista de los edificios de Correos y Telégrafos de Tampico, Tamps.

UNION TRAFICO FLUVIAL.

J. Jesús Barrera, Secretario General de la Organización.

SECCION NUM. 12.
Del Sindicato Industrial de Alijadores y Estibadores de la República Mexicana.

Ave. Centenario Núm. 24.
Teléfono F. 2615.
TAMPICO, TAMPS.

Progresista Organización, registrada el 1o. de septiembre de 1931, que con todo esmero dedica sus actividades a la carga y descarga de toda clase de mercancías y frutas en embarcaciones de tráfico fluvial y carros de Ferrocarril.

La escrupulosidad de sus Directores y el competente personal que la integra, han hecho que esta Institución ocupe uno de los más preferentes lugares en el Puerto de Tampico, desarrollando una benéfica labor para el bien estar de los Trabajadores. En la parte superior los Sres. J. Jesús Barrera y Pascual A. Careaga, Secretarios General y Tesorero, respectivamente de la Organización.

Sr. P. A. Careaga, Secretario Tesorero.

Fachada posterior del Edificio de la Organización, con su muelle de descarga en el Río Pánuco.

Grupo de trabajadores de la Fluvial, en plena actividad, cargando plátano roatán.

Parte del personal que integra la Unión de Tráfico Fluvial.

Fachada principal del edificio y oficinas de la Organización y uno de los camiones que forman el equipo para el transporte del personal.



Parte del Comité Ejecutivo y demás comisiones que representan a la Organización, dentro del salón de actos.

Edificio del diario "El Mundo" de Tampico, Tamaulipas, propiedad del señor Vicente Villasana.



Oficinas del Director-Gerente de "El Mundo", señor Vicente Villasana.



Monumento donado por los "Hijos de Tampico" a su ciudad.



Fuente de azulejos donada por "El Mundo" a la ciudad de Tampico, Tamps, instalada en la Plaza "5 de Mayo".

Sr. Jorge Larrea, competente Colector de Rentas de Tampico, Tamps., colaborador activísimo de la política hacendaria del arquitecto Canseco.

Sr. Paulino R. Canseco, Inspector General de Hacienda en el Estado, acuya laboriosidad se debe en gran parte el que el Gobierno del Estado de Tamaulipas no se encuentre en la desastrosa situación en que quedara la Hacienda Pública, a causa de los malos manejos del Gobierno del Dr. Villarreal, anterior al del Arq. Canseco.





Aspectos de las Oficinas de la Colecturía de Rentas de Tampico, Tamps.

El señor Presidente de la República durante su última visita que hizo a Tampico, dándose cuenta de los trabajos de las Escolleras.

Escolleras del Puerto de Tampico, Tamps.

Campo de Tennis, frente a la Aduana Marítima de Tampico, Tamps.

Comité Municipal del P. N. R. en Tampico

Miembros del Comité Municipal del P. N. R. en Tampico, Tamps. Sentados, de izquierda a derecha: señores Segundo Escobar, Luis E. Luque, Agustín de la Torre, Ing. Jesús Fernández B., Silverio B. Sánchez y Angel Martínez.—Parados, de izquierda a derecha: Dr. Juan Gómez Sariol, Cipriano Méndez, Tomás Morales, Jr., Francisco Lara, Juan Garza Leal, Ramón Elizondo, Vicente Fernández y Julio Pérez Garza.

Directiva de la Casa Amiga del Obrero.—Sentados, de izquierda a derecha: señoras Estela G. de Matienzo, Carmen Ostos, Teófila G. de Etienne y María A. de Menabrito.—Paradas, de izquierda a derecha: señoras Rafaela M. de Sais, María Luisa G. de Hanna y Elsa Mead de Astabureaga.

FOTOGRAFIA LOBATO.—A. G. Lobato, fotógrafo. Aduana 13, Nte. Tampico, Tamaulipas.

Escuela de aviación del "Aéreo Club", de Tampico, S. A.

Momento en que el avión "Stimson" llega al campo del "Aéreo Club de Tampico", que será utilizado para la ruta Madero-Poza Rica, con escala en Alamo y Cerro Azul, Ver. Aparecen en la foto los señores Vicente Villasana, la señorita Pier, el señor Jorge Larrea, el señor Otto B. Stiles y los pilotos Miranda y Juárez.

AEREO CLUB DE TAMPICO, S. A.
CONSEJO DE ADMINISTRACION

Presidente, Sr. Paulino R. Canseco.—Secretario, piloto aviador Roberto L. Miranda.—Tesorero, señor Alonso G. Soulés.—Primer Vocal, señor Otto B. Stiles.—Segundo vocal, piloto aviador Gabino S. Juárez, y Gerente, señor Jorge Larrea.

Avión "Stimson", con capacidad para cinco pilotos, que será utilizado por el "Aéreo Club de Tampico", para la ruta Madero-Poza Rica. Los pilotos Miranda y Juárez con el Tesorero del "Aéreo Club", señor Soulés.



Patios de la Cía. Jabonera de Tampico, S. A.

Grupo de obreros y empleados de la Cía. Jabonera de Tampico, S. A



Departamento de prensas de la Fábrica de Jabón de la Cía. Jabonera de Tampico, S. A.

Interior de las Oficinas de carga de los Ferrocarriles en Tampico, Tamps.

Bodegas de carga y Expres de la nueva Estación.

degas de carga saliente y entrante y oficinas correspondientes a las mismas ocupan una superficie de 3,120 mts.2

Las obras que se están ejecutando activamente como complemento de dicha Terminal, son tres andenes de 180 metros de longitud por cinco de ancho, protegidos con cobertizos de concreto armado, del tipo de "Sombrilla" o "Mariposa", además de las aceras y ambulatorios.

Los patios de automóviles para el servicio de pasajeros y de camiones para el de carga, perfectamente pavimentados ocupan una extensión de 7,100 metros cuadrados.



Entrada a la nueva Estación en Tampico, Tamps.

Oficina de carga de la Estación de Tampico.

DIFUSORA PORTEÑA X.E.S. Y "EL HOGAR ELECTRICO"

"EL HOGAR ELECTRICO", del señor Wendell Cox, es un negocio floreciente que se ha conquistado un lugar de primera fila en el comercio porteño. Importa directamente de las fábricas y vende al por mayor y menor tres artículos de calidad reconocidísima, —los Radios PHILCO, Estufas GARLAND y NORGE para Gas Aguilane y Refrigeradores Eléctricos CROSLEY SHELVADOR Y NORGE.

Y en amable consorcio, la DIFUSORA PORTEÑA X. E. S., es una de las Estaciones de Radio de mayor antigüedad y prestigio en la República. Su seriedad y elenco artísticos le sitúan en la avanzada de la Radio-Difusión comercial en los Estados

Sr. Carlos C. Gómez, fotógrafo del Album de Tamaulipas.

Oficinas de Publicidad organizada "El Faro", Oficinas: Edificio Luz. Despacho 513. Apartados 670 y 587. Tel. F 12-6[illegible].

Sr. Isaac Olivares, fotógrafo ayudante del Album de Tamaulipas.

Cámara fotográfica usada para el material fotográfico del Album de Tamaulipas

PAPELERIA JORDAN.—Donde más barato dan.—El surtido más completo a los precios más bajos. Aduana 9, Nte. Tel. F. 24-02. Ap. 1039. Tampico, Tamps.

La Reina de la Exposición Agrícola y Ganadera, S. M. Julia I, rodeada de su corte, las señoritas Graciela Alvarez, Pirri Cantú, Cleofas Ortiz y Paquita Sáenz.

Trabajadores conduciendo la sal de las eras en las salinas de Altamira, Tamps.

Familias Garza y Quintanilla, en las hermosas salinas de Altamira, Tamps.



Vista de la Iglesia de Altamira, Tamps.

MUNICIPIO DE MIQUIHUANA, TAMPS.

Comité Municipal del P. N. R.

Ayuntamiento.

Grupo de profesores y alumnos.

Profesores y alumnos en el Teatro de la Escuela Ignacio Zaragoza.

Gracias a los esfuerzos desarrollados por las autoridades de Miquihuana, Tamps., este Municipio puede considerarse, sin temor a equivocación, como uno de los más prósperos del Estado, en proporción con su capacidad de 1,800 habitantes con que cuenta. Los editores de este Album agradecen las atenciones dispensadas, lamentando no haber podido dar cabida al interesante material fotográfico que se nos envió y a los datos estadísticos, por la falta de espacio de que dispusimos.

Entrega de bandera a los alumnos de la escuela "Ignacio Zaragoza", por los colonos militares de "La Peña", el 20 de noviembre de 1935.

Zócalo E. Portes Gil.

Palacio Municipal.

Aserradero Valle Hermoso.

NIÑOS DE TAMPICO

Niña Victoria Amparo Aguirre Siller.

Niños María Estela, Teresa de Jesús, Hilda Socorro y José de Jesús Jr. Villaseñor.

Niñas Martita de Sierra Medina y Frida y Lolita Mathes de Sierra.

Sra. Borgita Cortázar de M. Morín con su hijita la niña María del Carmen Meléndez Cortázar.

Niña Ramoncita Lapitz.

Niña Rosaura Eva Villaseñor.



Niños Salvador Jr. y Gustavo Alfonso Salazar

Niño Eduardo Martínez Jr.

Niños Pedro, Teresa y Oscar Ramírez de Alba Fernández.

Niña Martita Dattoli Escandón.

Niña Ledia Elena Ponce de León.

Niño Armando Dattoli Escandon.

Niña Imelda Ponce de Leon.

Niño Vicente Alejandro Reyes.

Niña Irene Hinojosa.

Niña Irma Hinojosa.

Nina Consuelo Menabrito de Alba.

Niño Gonzalo P. Sánchez Cortázar.

Sr. Agustin R. Luna, con sus hijitas Blanca, Ana Luisa y María Elena.

Nino Eduardo Solbes Picon.

NIÑOS DE TAMPICO

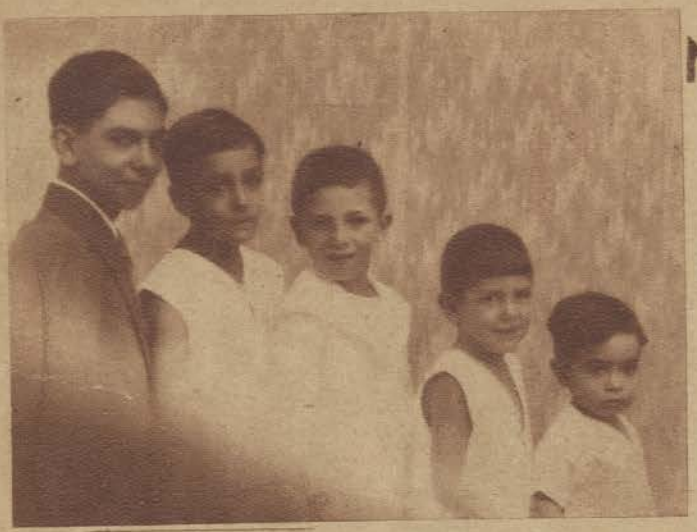

Niños Francisco, Eugenio, Horacio, Jorge y Raúl Ruiz Garza.

Sr. Francisco M. Guzmán y su esposa la señora Ema T. de Guzmán, con sus hijitos Quico, Luci y Memo.

Niña Marta Gracia Hanna C.

Niño Humberto Ruiz Garza.

Niño Nicanor Fernández Jr.

Niño Gilberto Solbes Picón.

Niño Fernando Jesús Cavazos.

Sra. Wendell Cox y su hijito Wendell Jackson.

Niña María Menabrito de Alba.

Niños Valentín, Adolfo y Francisco Pumarejo.

NIÑOS DE TAMPICO

Señora Fidela Romo de Pro, con sus hijitos Joaquín Ignacio y María Antonia Pro.

Niños Enrique, Antonino y Eduardo Sangri Nazur.

Sra. Virginia C. de Martínez, con sus hijitos María Antonieta y Pedro.

Sra. Virginia T. de Martínez, con su hijita Socorro.

Sr. José Pérez González, su esposa Juana C. de Pérez y sus hijitos María de los Angeles, Eduardo y Francisco.

Sra. Juana Flores de González, con sus niños María Luisa, César y Jorge González.

Niños Panchito y Juanito Biage.

Niño Venus Untang Aguirre.

Sr. Manuel García R., con su esposa la señora Natalia G. de García y sus hijitos Laurita, Andrés y Mario.

Niñas Mariquita y María Begonia Muguruza.

Niña Rosita García Roces.

Niña Margarita Pumarejo.

Niña Victoria Eugenia Ibáñez.

Niño Juan de Dios Gutiérrez.

Niñas Enriqueta e Hilda Roji

Niños Faustito y Conchita Noriega.

Niños Joaquín y Jorge Solbes Picón.

Niña Carmela de Sierra González.

Niña Amelia Delgado.

Niño Juan Manuel Ponce de León.

Sra. Guadalupe de Sierra de Mathes y sus hijitas Frida y Lolita.

Niño José Antonio C. Martínez.

Niños Daniel e Isabel Rojí, de C. Madero, Tamps.

Niños Luisa, Porfirio, Carmen, Juan y Octavio López.

Niños Gustavo y Agustín Chong.

Niño Agustín Chong.

Niños Adalberto Jorge y María Gracia Argüelles.

Niño José Flavio Medina, de C. Madero, Tamps.

Niño Saul Chong.

Niña María Luisa Escalante Medina, de C. Madero, Tamps.

Sra. Josefina V. de Del Olmo.

Niña Minerva de Sierra González.

Sra. Celia Z. viuda de Barragán.

Sra. Carmen M. de Moran.

Sra. Rebeca V. de Padrós.

Sra. Francisca C. de Garza.

Sra. Catalina C. de Cabezut.

Sra. María del Pilar Ro s de Hodges.

Sra Luz Q. de Bolaños.

Sra Ledia M de Ponce de León.

Sra. Lidia P. de Garza.

Sra. Zoila P. Peralta de Shoning.

Sra. Caritina C. de Reyes.

Sra. Ernestina M. Moreno de Flores.

Srita. Gloria Ostos.

Srita. Conchita Alvarez Ruiz.

Srita. Josefina García Roces.

Srita. Emilia Vila A.

Srita. Carmen Azcárraga.

Srita María Onofre Melo.

Señorita Conchita González Zámano

Srita. Patricia Hellmund Ruiz.

Srita. Rosa Vila A.

Srita. Isabel Flores.

Srita. Tulita Guzmán.

Srita. Delfina Escandón Azueta.

Srita María Matilde Ruiz.

Sritas. Elisa, Elvira y Teresa Morán Meléndez.

Srita. Aurora Gómez.

Srita. Josefina G. Guillén.

Srita. Conchita Escalante Medina.

Srita. Anita Ochoa.

Srta. Rogelia Chong.

Sritas. Leslia Dolores y Ruth Lilia Argüelles.

Srita. María Luisa G. Cárdenas.

Srita. María Rivas.

Srita. Josefina Jeannette Morlet.

Srita. Consuelo López.

Srita. Prof. Margarita Cortina.

Srita. Berta Morales.

La noticia del día

Los inmejorables servicios de que disponemos, nuestro hilo directo, único en América Latina; la organización y un personal de reconocida competencia, nos permiten dar a usted la más amplia y eficiente información más completa y oportuna sobre todo suceso de interés nacional o mundial.

BUSQUELA en EXCELSIOR

"EXCELSIOR" por la mañana y "ULTIMAS NOTICIAS" por la tarde, registran al minuto las pulsaciones mundiales, para dárselas a conocer cada doce horas, superando en oportunidad a cuanto pueda obtenerse en México.

2 DIARIOS

"REVISTA DE REVISTAS" y "JUEVES DE EXCELSIOR" cubren sábado a sábado y jueves tras jueves, otros dos aspectos indispensables del periodismo, para ofrecer en conjunto el servicio más avanzado, veraz y completo de la prensa nacional.

2 SEMANARIOS

EXCELSIOR. Cía. Editorial. BUCARELI 17 MEXICO. D.F.